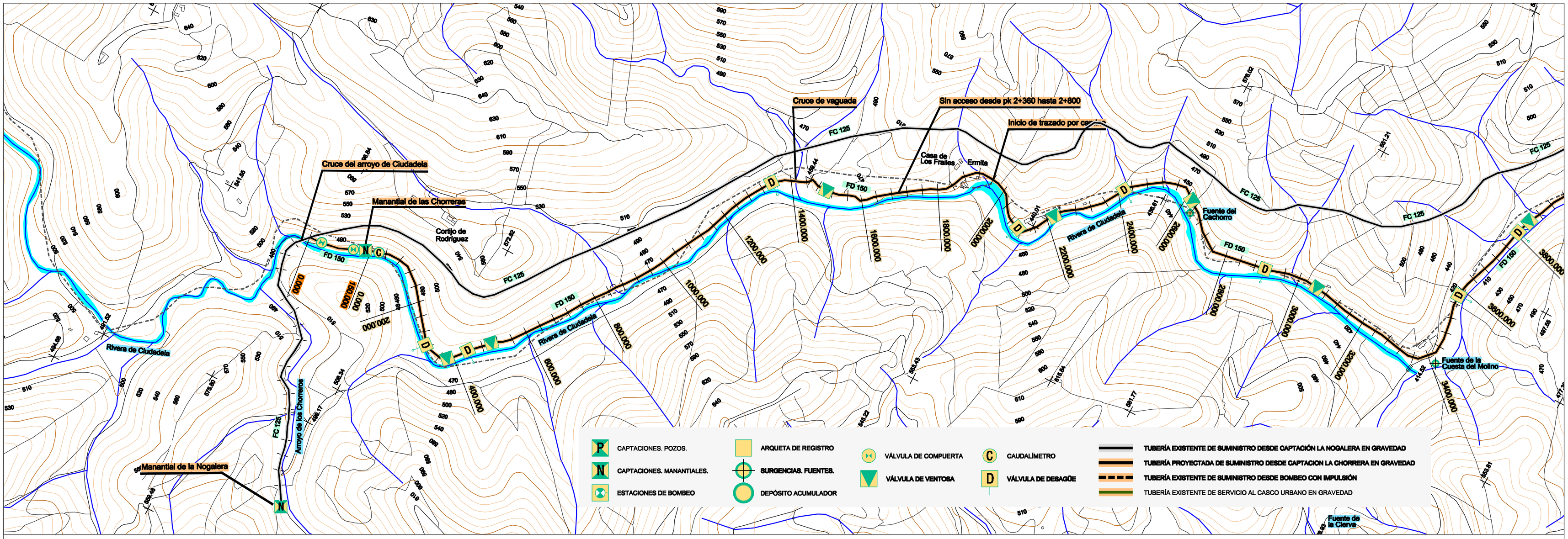

PERFIL LONGITUDINAL DE LA TUBERÍA PROYECTADAS DESDE EL MANANTIAL LAS CHORRERAS HASTA LA ESTACIÓN DE BOMBEO. ESCALA H 1/5.000 V 1/1.000

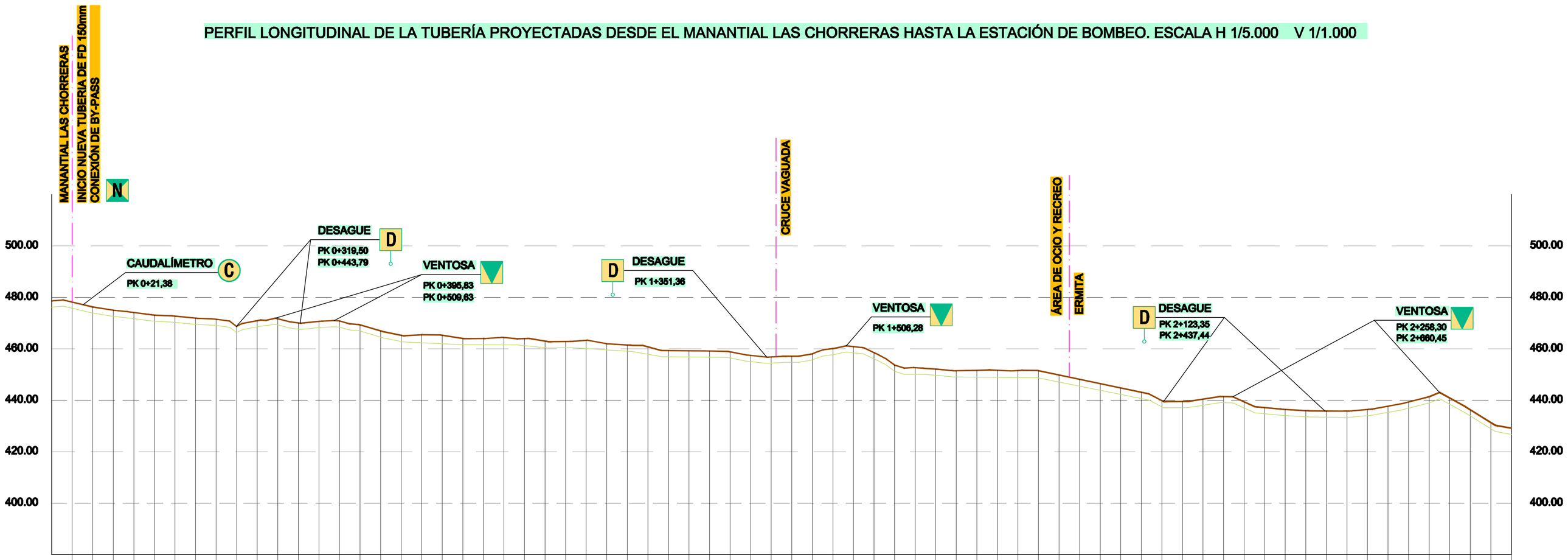

DISTANCIA PARCIAL	DISTANCIA ACUMULADA	ORDENADAS COTA RASANTE	ORDENADAS PIEZOMETRO DEL TERRENO
0,000	0,000	1.100	478.153
40,000	40,000	1.100	478.270
80,000	80,000	1.100	478.904
120,000	120,000	1.100	479.006
160,000	160,000	1.100	479.080
200,000	200,000	1.100	479.880
240,000	240,000	1.100	479.904
280,000	280,000	1.100	479.481
320,000	320,000	1.100	479.742
360,000	360,000	1.100	479.912
400,000	400,000	1.100	479.883
440,000	440,000	1.100	479.028
480,000	480,000	1.100	479.832
520,000	520,000	1.100	479.819
560,000	560,000	1.100	480.316
600,000	600,000	1.100	480.929
640,000	640,000	1.100	480.226
680,000	680,000	1.400	480.451
720,000	720,000	1.570	480.276
760,000	760,000	1.100	480.984
800,000	800,000	1.100	480.986
840,000	840,000	1.330	481.381
880,000	880,000	1.270	480.964
920,000	920,000	1.100	482.908
960,000	960,000	1.100	482.810
1.000,000	1.000,000	1.500	483.282
1.040,000	1.040,000	1.100	481.903
1.080,000	1.080,000	1.100	481.437
1.120,000	1.120,000	1.390	480.781
1.160,000	1.160,000	1.100	480.284
1.200,000	1.200,000	1.100	480.205
1.240,000	1.240,000	1.100	480.112
1.280,000	1.280,000	1.100	480.800
1.320,000	1.320,000	1.100	457.422
1.360,000	1.360,000	1.100	458.817
1.400,000	1.400,000	1.100	457.087
1.440,000	1.440,000	1.100	458.045
1.480,000	1.480,000	1.100	460.004
1.520,000	1.520,000	1.100	460.840
1.560,000	1.560,000	1.100	458.460
1.600,000	1.600,000	1.100	453.600
1.640,000	1.640,000	1.200	452.845
1.680,000	1.680,000	1.100	452.102
1.720,000	1.720,000	1.100	451.480
1.760,000	1.760,000	1.220	451.604
1.800,000	1.800,000	1.270	451.628
1.840,000	1.840,000	1.270	451.625
1.880,000	1.880,000	1.320	451.468
1.920,000	1.920,000	1.100	449.789
1.960,000	1.960,000	1.100	448.110
2.000,000	2.000,000	1.100	446.431
2.040,000	2.040,000	1.100	444.753
2.080,000	2.080,000	1.100	443.074
2.120,000	2.120,000	1.100	439.795
2.160,000	2.160,000	1.100	439.487
2.200,000	2.200,000	1.100	440.412
2.240,000	2.240,000	1.100	441.435
2.280,000	2.280,000	1.100	438.348
2.320,000	2.320,000	1.100	437.115
2.360,000	2.360,000	1.100	438.405
2.400,000	2.400,000	1.100	438.916
2.440,000	2.440,000	1.100	438.775
2.480,000	2.480,000	1.100	438.788
2.520,000	2.520,000	1.100	438.371
2.560,000	2.560,000	1.100	437.670
2.600,000	2.600,000	1.100	439.314
2.640,000	2.640,000	1.100	441.370
2.680,000	2.680,000	1.100	440.835
2.720,000	2.720,000	1.100	438.270
2.760,000	2.760,000	1.100	431.266
2.800,000	2.800,000	1.100	425.103

PERFIL LONGITUDINAL DE "BY PASS"



DISTANCIA PARCIAL	DISTANCIA ACUMULADA	ORDENADAS COTA RASANTE	ORDENADAS PIEZOMETRO DEL TERRENO
0,000	0,000	1.100	484.000
50,000	50,000	1.100	480.250
100,000	100,000	1.100	478.288
150,000	150,000	1.100	478.153

DIPUTACIÓN DE SEVILLA
ÁREA DE SERVICIOS PÚBLICOS SUPRAMUNICIPALES

PROYECTO DE RENOVACIÓN DE CONDUCCIONES Y RED DE DISTRIBUCIÓN DEL SISTEMA DE AGUA POTABLE DE LAS NAVAS DE LA CONCEPCIÓN. SEVILLA.

MUNICIPIO: NAVAS DE LA CONCEPCIÓN (SEVILLA) N

PLANOS DE EJECUCIÓN FASE I
RED DE CAPTACIÓN Y DISTRIBUCIÓN. NUEVA CONDUCCIÓN.

AUTOR DEL PROYECTO: FERNANDO PERUTA LECHOSA, Ingeniero de Caminos, Canales y Puertos
DIRECTOR DEL PROYECTO: JAIME MORELL SASTRE, Ingeniero de Caminos, Canales y Puertos
ESCALA: 1/5.000
SEVILLA, NOVIEMBRE 2016
CONSULTORIA: FPL CEIC S.L.
PLANO Nº 15_1

SUSTITUYE A: | SUSTITUIDO POR: | FECHA DE REVISIÓN: